



水災保全計畫建置平台操作說明

委託單位：經濟部水利署
執行單位：國立成功大學



2019-03-26



經濟部水利署

WATER RESOURCES AGENCY

水災保全計畫資訊服務網

水災保全計畫

水災保全相關資料下載

水災保全計畫製作服務平台

淹水潛勢圖資

淹水潛勢圖下載

淹水潛勢圖台展示

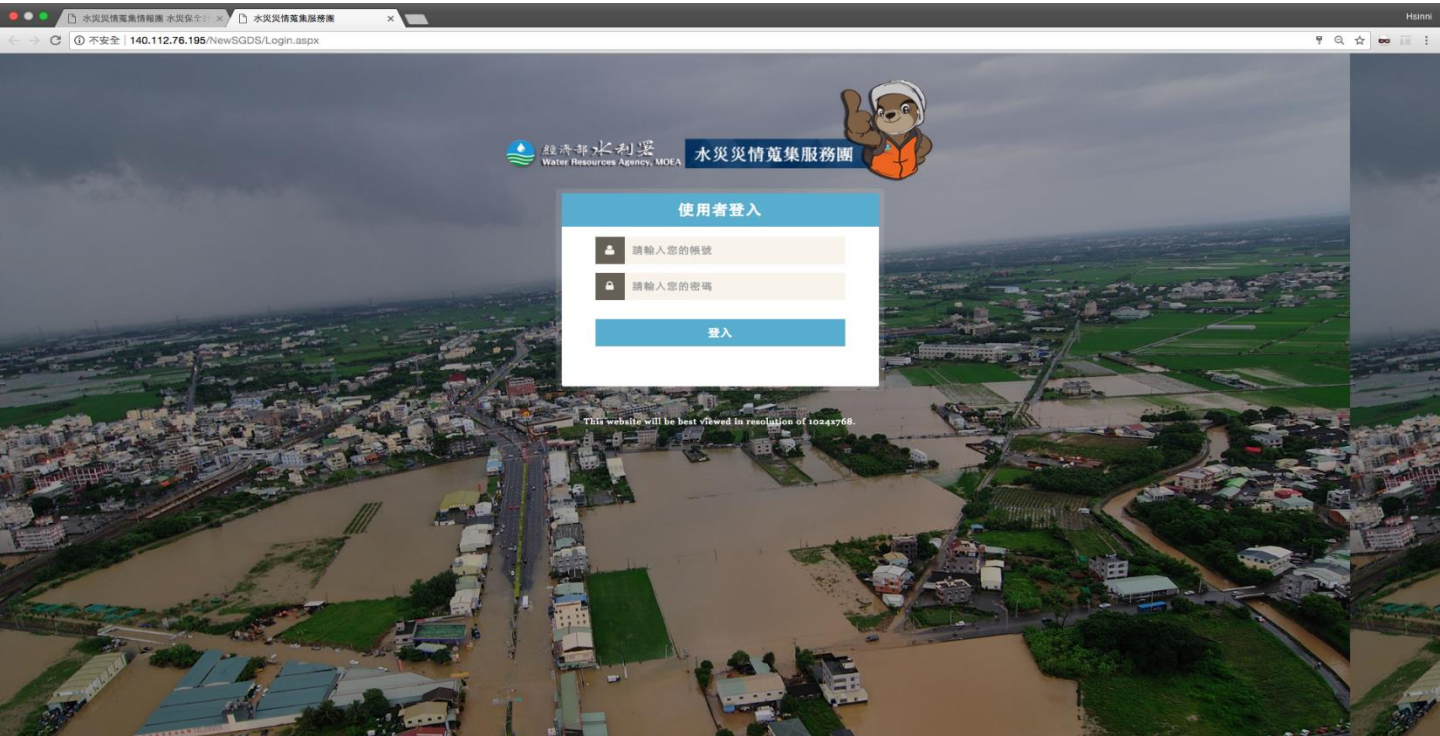
堰塞湖資訊



堰塞湖資訊

堰塞湖教育訓練

堰塞湖緊急勘查報告

輸入各縣市所屬帳號密碼



縣市	本文	附錄	功能	隱藏個資下載	完整檔案下載
臺北市					
新北市	尚未填寫 	尚未填寫 	產WORD	隱藏個資下載	完整檔案下載
臺中市					
臺南市					
高雄市					
基隆市					
新竹市					
嘉義市					
桃園市					
新竹縣					
苗栗縣					
彰化縣					
南投縣					
雲林縣					
嘉義縣					
屏東縣					
宜蘭縣					
花蓮縣					

頁面說明：

1. 採用權限控管
2. 分年度填寫
3. 本文撰寫
4. 附錄撰寫
5. 檔案下載
隱藏個資/完整檔案



本文填寫

封面 第一章 第二章 第三章 第四章

新北市水災危險潛勢地區保全計畫

縣市特色圖片上傳：
 [選擇檔案] 未選擇任何檔案
 ps:請上傳JPG、PNG、BMP圖片格式

新北市政府
 中華民國106年10月
 目錄

第一章、目的
 第二章、水災危險潛勢地區劃定

Close

操作說明：

1. 點選編輯筆 尚未填寫
2. 依帳號自動帶入縣市
3. 本文為封面+CH1~4

Close

花蓮縣			
苗栗縣			
金門縣			

本文填寫

封面 第一章 第二章 第三章 第四章

新北市水災危險潛勢地區保全計畫

縣市特色圖片上傳：

選擇檔案 | 檔案快照 2018-11-12 上午 11:51:0
請上傳JPG、PNG、BMP圖片格式



未選擇任何檔案

新北市政府
中華民國106年10月
目錄

- 附錄8、鄉(鎮、市、區)「水災危險潛勢地區保全計畫」參考範本格式
- 附錄9、新北市水災災害疏散撤離權責分工表
- 附錄10、新北市水災應變參考水位站位置及警戒水位表
- 附錄11、各類作業要點
- 附錄11-1、經濟部移動式抽水機運用及維護管理作業要點
- 附錄11-2、經濟部淹水災害通報作業要點
- 附錄11-3、各級政府災時對疏散撤離之作業分工事項表

確認上傳

操作說明：

1. 上傳特色圖片
2. 點選**確認上傳**
3. 圖片盡量小於2mb

Close

目的：確認各章節填寫狀況

本文填寫

封面 第一章 第二章 第三章 第四章

第一章、目的

依據中華民國103年1月29日總統華總一義字第10300013721號令制定公布「流域綜合治理特別條例」第11條第1項規定，各該地方目的事業主管為防範氣候變遷導致之災害，應訂定防災應變計畫。各直轄市、縣(市)政府依「災害防救法」第20條第1項規定，原已訂有地區災害防救業務計畫，包括減災、整備、應變及復建等防救災等各階段計畫重點工作。

為進行水患防治工作，除加速推動流域整體治理外，並加強推動流域綜合治理計畫之減洪減災非工程措施，落實全民自主防災行動，持續推展及輔導水患自主防災社區、健全水情及災情資訊網絡，以及擴增移動式抽水機數量，提升防救災能量，並掌握新北市轄管內易受水害及水災危險潛勢地區，就其安全對象及警戒範圍擬訂各項應變自救救護措施，俾於颱風豪雨應變期間及時啟動相關應變及疏散避難作業，以有效減少災損及保障保全對象生命財產安全。

Close

臺南市					
高雄市					
基隆市					
新竹市					
嘉義市					
桃園市					
新竹縣					
苗栗縣					
彰化縣					
南投縣					
雲林縣					
嘉義縣					
屏東縣					
宜蘭縣					
花蓮縣					
臺東縣					
金門縣					

操作說明：

1. 依帳號自動帶入縣市

本文填寫

請依照格式填寫

封面 第一章 第二章 第三章 第四章

第二章、水災危險潛勢地區之劃定

依據新北市一日暴雨450毫米淹水潛勢圖、繪製轄區淹水深度50公分(含)以上淹水潛勢圖(附錄1)，同時參考近3年轄區重大淹水地區調查表(附錄2)等資料，就轄區淹水嚴重地區、村落人口聚集處、重要保護標的或區(近)年颱風豪雨有實際執行水災疏散撤離之區域等原則，據以劃定水災危險潛勢地區。

依據劃定之水災危險潛勢地區，並就該地區內之保全對象及其相對應之避難處所及疏散撤離緊急通報人(村里長)等資料，製作成「水災危險潛勢地區保全計畫表」(表2-1)，俾快速應用於疏散撤離作業。

表2-1、新北市水災危險潛勢地區保全計畫表

【備註：僅供防救災應用，並注意個人資料保護】 [匯入範例下載](#)

選擇檔案 未選擇任何檔案

水災危險潛勢地區(鄉鎮市區-村里)	保全戶數	保全人數	避難處所	避難所地址	避難所聯絡人	連絡電話	村里長(撤離通報)	連絡電話	功能
板橋區-板橋里	94	182	板橋高中	新北市板橋區縣民大	王曉強	0911231231	陸曉東	0911231232	新增

1

水災危險潛勢地區 (鄉鎮市區-村里)	保全 戶數	保全 人數	避難 處所	避難所地址	避難所聯絡人	聯絡 電話	村里長 (撤離通報)	聯絡 電話
<p>本表內容製作如各欄位說明</p> <p>* 潛勢地區必須填註鄉鎮市區及村里，如屬局部地點或道路亦應註明所屬村里。</p> <p>* 潛勢地區必須配合疏散避難地圖，每一鄉鎮市區一張，如水災地點多，可分割多張。(如範本附錄十)</p>	填寫戶數	<p>填寫人數</p> <p>* 僅填寫人數，其詳細造冊及弱勢族群或護理之家等亦必須造冊，並請由縣市及鄉鎮市依權責自行保管，不需隨計畫提報。</p> <p>* 上述保全對象清冊，為中央災害防救訪評工作查核項目。</p>	填寫避難處所	填寫避難處所地址	填寫避難所管理人姓名	填寫避難所管理人行動電話或急難時可聯繫之電話	<p>村里長姓名</p> <p>* 村里長為通知疏散撤離負責人，係執行職務必要範圍(個資應列)</p>	<p>村里長電話</p> <p>* 辦公室電話或行動電話</p>

本文填寫

140.112.76.195 顯示

上傳成功

確定

封面 第一章 第二章 第三章 第四章

第二章、水災危險潛勢地區之劃定

匯入檔案

表2-1、新北市水災危險潛勢地區保全計畫表

【備註：僅供防救災應用，並注意個人資料保護，個人請勿下載

3

1

選擇檔案 未選擇任何檔案

水災危險潛勢地區（鄉鎮市區-村里）	保全戶數	保全人數	避難處所	避難所地址	避難所聯絡人	連絡電話	村里長(撤離通報)	連絡電話	功能
板橋區-板橋里	94	182	板橋高中	新北市板橋區縣民大道二段	王曉強	0911231231	陳曉東	0912123123	修改 刪除
板橋區茄苳里	150	520	大大國小	新北市板橋區板橋路	王東東	0912938475	林曉偉	0912938475	修改 刪除

4

2

確認上傳

表2-1-Excel範例下載(1)

A	B	C	D	E	F	G	H
水災危險潛勢地區(鄉鎮市區-村里)	保全戶數	保全人數	避難處所	避難所地址	避難所聯絡人	避難聯絡電話	村里長(撤離通報)
板橋區板橋里	150	520	大大國小	新北市板橋區板橋路	王東東	0912938475	林曉偉
永和區茄苳里	150	520	小小國中	新北市永和區永和路	沈炳龍	0938123823	林曉偉

操作說明：

1. 填寫資料，按下新增
2. 下載範例excel
3. 依照格式填寫
4. 上傳檔案
5. 點選**確認上傳**
6. 若檔案上傳錯誤，可單筆刪除，或是清空全部表格

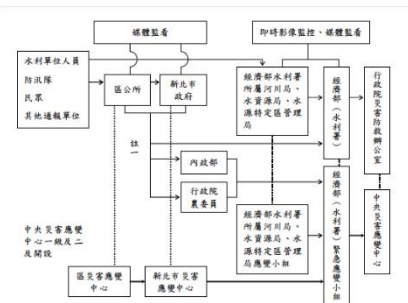
本文填寫

封面 第一章 第二章 第三章 第四章

第三章、水災危險潛勢地區應變暨疏散撤離措施

一、災情通報流程

依內政部「執行災情查報通報模式佈建措施」及經濟部「經濟部淹水災情通報作業要點」，擬訂災情通報流程圖(圖3-1)，以進行災情蒐集、通報、查證與追蹤災情查處(附錄4-1、4-2、4-3)，另於汛期前完成災情巡查、通報、查證人員及防汛撤除隊編組(附錄5-1)。



註一：屬市區排水(含下水道)淹水災害者，通報內政部；屬農田灌溉排水及野溪淹水災害者，通報行政院農業委員會；屬河川、區域排水淹水災害者，通報經濟部；前述災情應同時副知經濟部。
 註二：縣市政府(災害應變中心)知悉災情，應立即向流域通知權責機關防汛查證人員查證，查證人員應於汛後將查證結果，應立即通報高級機關，報災災情即時，確實機關應予查證。
 註三：縣市政府(災害應變中心)應持續追蹤災情發展情形，通報行政院災害防救委員會或陳報中央災害應變中心。災災情解除或不影響災情重要生汙機能後，解除列管。

註一： 屬市區排水(含下水道)淹水災害者，通報內政部； 屬農田灌溉排水及野溪淹水災害者，通報行政院農業委員會； 屬河川、區域排水淹水災害者，通報經濟部； 前述災情應同時副知經濟部。

註二： 縣市政府(災害應變中心)知悉災情，應立即向流域通知權責機關防汛查證人員查證，查證人員應於汛後將查證結果，應立即通報高級機關，報災災情即時，確實機關應予查證。

註三： 縣市政府(災害應變中心)應持續追蹤災情發展情形，通報行政院災害防救委員會或陳報中央災害應變中心。災災情解除或不影響災情重要生汙機能後，解除列管。

Close

花蓮縣

140.112.76.195/NewSDOS/WaterConservationPlan/PlanList.aspx#Chapter3

本文填寫



圖3-5、水災疏散撤離資訊傳遞流程圖

(三)、疏散撤離權責分工

本府災害應變中心下達疏散撤離指示後，

請輸入單位：在此輸入單位ex:警察局、消防局、衛生局、民政處、社會處...

確認

等相關局處依權責分工(附錄9)協助區公所災害應變中心辦理疏散撤離相關工作，儘速完成水災危險地區內民眾之撤離及後續工作。

本府為落實全民自主防災行動，持續編列經費辦理既有水患自主防災社區防災教育訓練及演練，協助社區持續推展並於汛期發揮自主防災功能，進而達到「先自助後公助」之目標。

本府為結合及增進民力運用，後續擬新成立水患自主防災社區，輔導社區推動自主防災相關工作。

六、健全水情及災情資訊網絡

本府建置水情災情監測與監控設施，強化水災應變功能及健全洪水與淹水預警系統(水位雨量站、水位站及CCTV站)功能，掌握水情災情最新資訊，並提供縣(市)內防救災單位、社區及民眾作為防救災之用。

表3-1、移動式抽水機預佈表

【備註：僅供防救災應用，並注意個人資料保護】

匯入範例下載

保全地區	抽水機編號	管理單位	保管人
<input type="text"/>	<input type="text"/>	<input type="text"/>	<input type="text"/>

操作說明：

1. 輸入權責分工單位
2. 填寫移動式抽水機預佈表
3. 點選確認上傳

保全地區	抽水機編號	管理單位	保管人	抽水機預佈地點
學甲鎮宅港里	五河-023	學甲鎮公所	技士 侯○○ 0922×××××× 課長 郭○○ 0919××××××	學甲鎮宅港里堤防
北門鄉雙春村	五河-024	北門鄉公所		
學甲鎮宅港里	五河-025	學甲鎮公所		

請依照格式填寫



本文填寫

封面 第一章 第二章 第三章 第四章

第四章、附則

一、教育宣導

本府及區公所適時印製相關宣導資料及圖說，利用各種機會藉由防災教育宣導，教導民眾認識災害、建立正確風險及防災觀念，以提升全民防災意識及緊急應變能力。

二、疏散避難圖看板及疏散路線指示牌製作

本府及區公所推動將水災疏散避難圖製作成大型看板(如圖4-1，範例為附錄十)設置於村里內明顯處，另於村落人口聚集處或重要保護標的等沿疏散避難路線設置指示牌(如圖4-2)，以達平時宣導、災時引導功能。

三、演練與計畫更新備查

本府及區公所針對本計畫平時加以演練(每年汛期前至少1次)，並於災時落實執行。

本府每年定期或不定期(重大水災後)更新水災危險潛勢地區保全計畫內容，以維持資料之正確性及有效性，並於每年汛期前提報經濟部備查。

四、督導區公所擬訂計畫或更新及提報備查

本府每年督導區公所擬訂或更新該轄「水災危險潛勢地區保全計畫」，計畫內容以簡明及實用為原則，並應隨時維持計畫資料之正確性及有效性，同時於每年汛期前提報本府備查，俾使鄉(鎮、市、區)公所落實水災疏散避難之命令下達及通報應變之村里民眾等相關作業。區公所「水災危險潛勢地區保全計畫」參考範本格式，如附錄8。

檔案快照 2018-11-12 上午 11:51:08

ps.請上傳JPG、PNG、BMP圖片格式



操作說明：

1. 上傳圖片4-1及4-2
2. 點選**確認上傳**
3. 圖片盡量小於2mb

Close



106

107

縣市	本文	附錄	功能	隱藏網頁下載	完整檔案下載
臺北市					
新北市	已填寫 	尚未填寫 	產WORD	隱藏網頁下載	完整檔案下載
臺中市					
臺南市					
高雄市					
基隆市					
新竹市					
嘉義市					
桃園市					
新竹縣					
苗栗縣					
彰化縣					
南投縣					
雲林縣					
嘉義縣					
屏東縣					
宜蘭縣					
花蓮縣					

操作說明：

1. 更新頁面
2. 本文狀態 **已填寫**

附錄填寫

附錄2 附錄3 附錄4 附錄6-2 附錄6-3 附錄6-4 附錄8 附錄11

附錄二、新北市易淹水及近三年重大淹水地區表

【備註:僅供防救災應用, 並注意個人資料保護】 [匯入範例下載](#)


[選擇檔案](#) 未選擇任何檔案 [清空表格](#)

縣市	鄉鎮	位置	淹水原因	備註	功能
<input type="text"/>	<input type="text"/>	<input type="text"/>	<input type="text"/>	<input type="text"/>	保存

[Close](#)

新竹市					
嘉義市					
桃園市					
新竹縣					
苗栗縣					
彰化縣					
南投縣					
雲林縣					
嘉義縣					
屏東縣					
宜蘭縣					
花蓮縣					

操作說明：

- 點選附錄編輯筆  尚未填寫
- 填寫附錄資料表
- 可下載範例，匯入檔案

確定

106


107

縣市	本文	附錄	功能	隱藏個資下載	完整檔案下載
臺北市					
新北市	已填寫	已填寫	產WORD	隱藏個資下載	完整檔案下載
臺中市					
臺南市					
高雄市					
基隆市					
新竹市					
嘉義市					
桃園市					
新竹縣					
苗栗縣					
彰化縣					
南投縣					
雲林縣					
嘉義縣					
屏東縣					
宜蘭縣					
花蓮縣					



操作說明：

1. 請先產製word檔案

縣市	本文	附錄	功能	隱藏網頁下載	完整檔案下載
臺北市			<div style="border: 2px dashed red; padding: 5px; display: inline-block;"> 1 <input type="button" value="產WORD"/> </div>	<input type="button" value="隱藏網頁下載"/>	<input type="button" value="完整檔案下載"/>
新北市	已填寫 	已填寫 			
臺中市				<div style="text-align: center;"> 2 </div>	
臺南市					
高雄市					
基隆市					
新竹市					
嘉義市					
桃園市					
新竹縣					
苗栗縣					
彰化縣					
南投縣					
雲林縣					
嘉義縣					
屏東縣					
宜蘭縣					
花蓮縣					
-- --					

操作說明：

1. 點選「產word」
2. 產製成功後，即可下載文件

隱藏個資下載

表 2-1、新北市水災危險潛勢地區保全計畫表

【備註：僅供防救災應用，並注意個人資料保護】

水災危險潛勢地區(鄉鎮市區-村里)	保全戶數	保全人數	避難處所	避難所地址	避難所聯絡人	聯絡電話	村里長(避難通報)	聯絡電話
板橋區姑爺里	150	520	大大國小	新北市板橋區	王OO	0900-000000	林OO	0900-000000
永和區姑爺里	150	520	小小國中	新北市永和區	沈OO	0900-000000	陳OO	0900-000000

完整檔案下載

隱藏個資下載

完整檔案下載

表 2-1、新北市水災危險潛勢地區保全計畫表

【備註：僅供防救災應用，並注意個人資料保護】

水災危險潛勢地區(鄉鎮市區-村里)	保全戶數	保全人數	避難處所	避難所地址	避難所聯絡人	聯絡電話	村里長(避難通報)	聯絡電話
板橋區姑爺里	150	520	大大國小	新北市板橋區	王東東	0912938475	林晚偉	0912938475
永和區姑爺里	150	520	小小國中	新北市永和區	沈錫熙	0938123823	陳小町	0938123823

完整檔案下載

操作說明：

1. 產製成功後，即可下載隱藏個資/完整檔案

敬請指教

如有任何問題或建議，歡迎來信：
李自強，tzuchiang.lee@dprc.ncku.edu.tw